

COMUNE DI MORANSENCO
 PROVINCIA DI ASTI

VARIANTE AL P.R.G.C.

ELABORATI GEOLOGICI

(in riferimento alla Circolare P.G.R. 08/05/96 n° 7/LAP, alla relativa Nota tecnica esplicativa del Dicembre 1999 e al P.A.I.)

ELABORATO
3

**CARTA GEOMORFOLOGICA
 E DEI DISSESTI**

DATA:
 FEBBRAIO 2006

SCALA:
 1:10.000

L'AMMINISTRAZIONE

IL GEOLOGO








Dott. Geol. Edoardo RABAJOLI

Dott. Geol. Ing. Luigi MARENCO


C.so Unione Sovietica 560
 10135 TORINO
 Tel. 011 3913194


LEGENDA

Forme e processi legati alla dinamica fluviale e torrentizia








-  Area di fondovalle ad alta probabilità di inondazione, con fenomeni di erosione/deposito rilevanti. Pericolosità molto elevata - EeA
-  Tratto di corso d'acqua soggetto a piene torrentizie con processi erosivi di fondo e di sponda, e deposito di materiale fine. Pericolosità elevata - EeL
-  Asse di impluvio secondario, soggetto ad intensa attività erosiva a carattere rimontante. Pericolosità moderata - EmL
-  Asse di vallecicola a fondo piatto
-  Valle decapitata
-  Linea spartiacque principale tra F.Po e T.Stura
-  Lembo relitto di antica superficie terrazzata di origine fluviale

Opere di attraversamento, di difesa idraulica e numero progressivo di censimento

 Attraversamenti

 Scogliera

Forme e processi legati alla dinamica dei versanti

-  Scivolamento rotazionale attivo - FA3. Pericolosità molto elevata
-  Scivolamento rotazionale quiescente - FQ3. Pericolosità elevata
-  Colamento lento attivo - FA5. Pericolosità media
-  Frane per saturazione e fluidificazione della copertura detritica - FA9. Pericolosità elevata
-  Aree calanchive, possibile sede di fenomeni di fluidificazione superficiale - FA9. Pericolosità elevata
-  Cigli di scarpata generati per erosione rimontante accelerata dei bacini settentrionali, tributari del F.Po
-  Limite del territorio comunale

1 N° Scheda descrittiva delle frane

